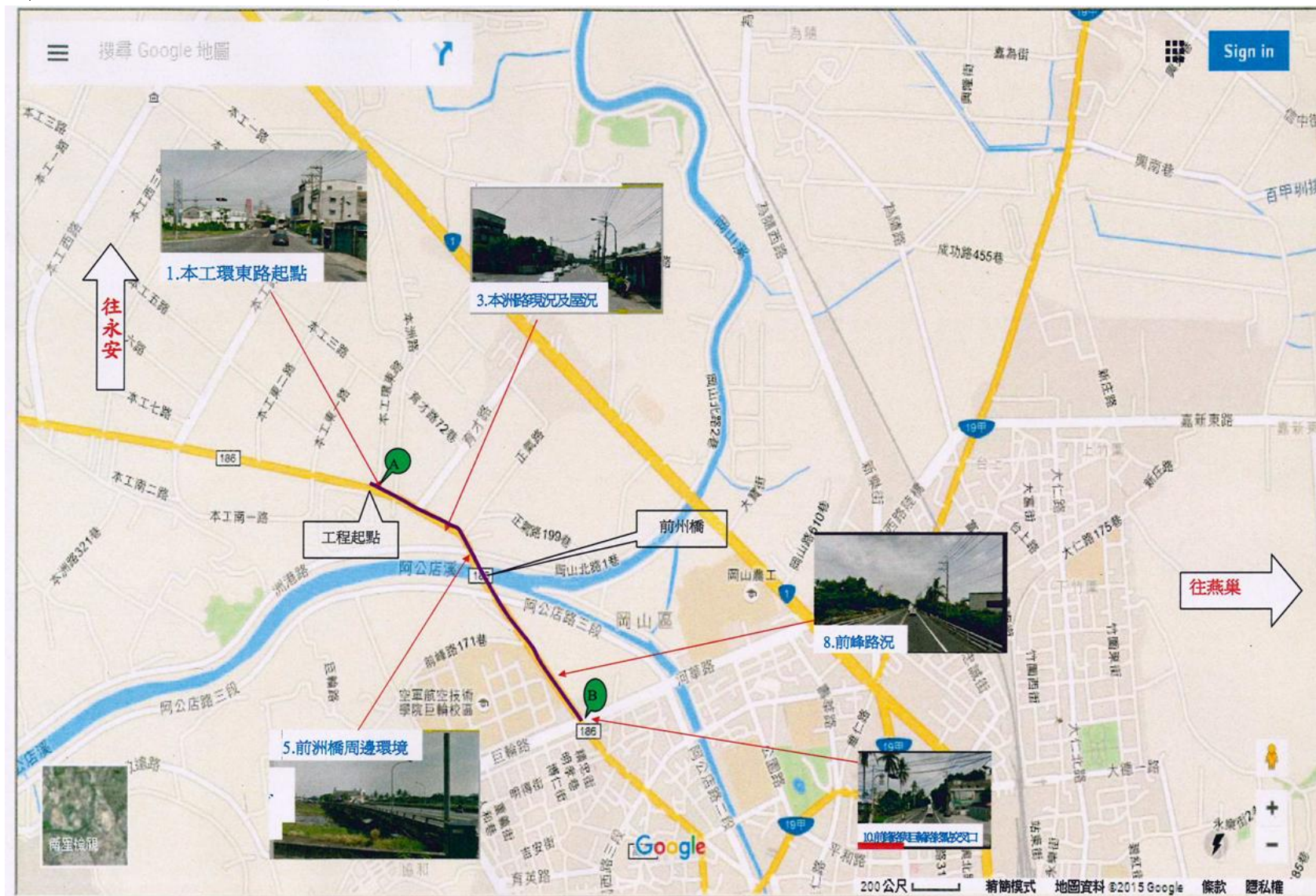
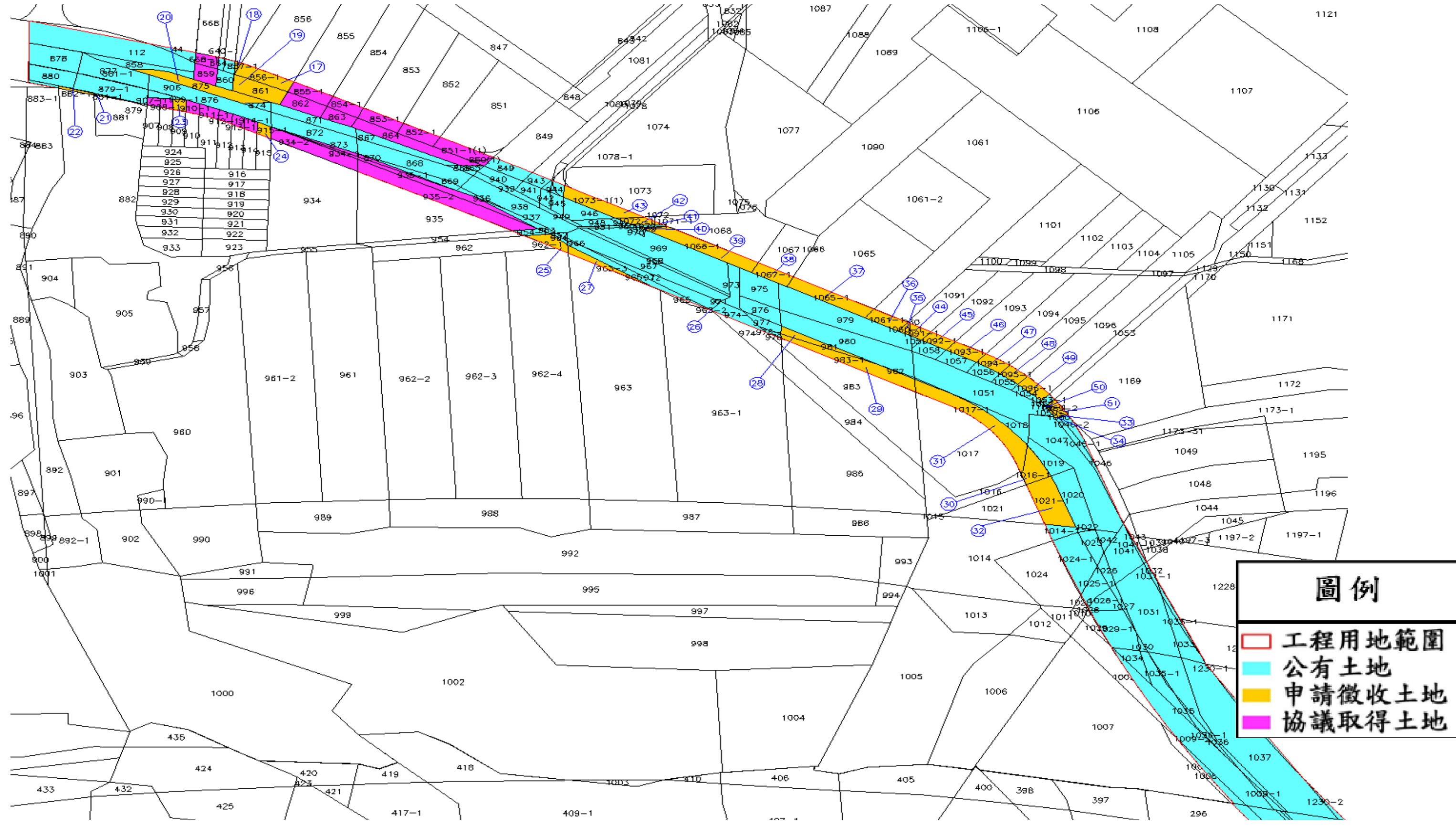


# 土地使用計畫圖及土地使用現況 (照片)

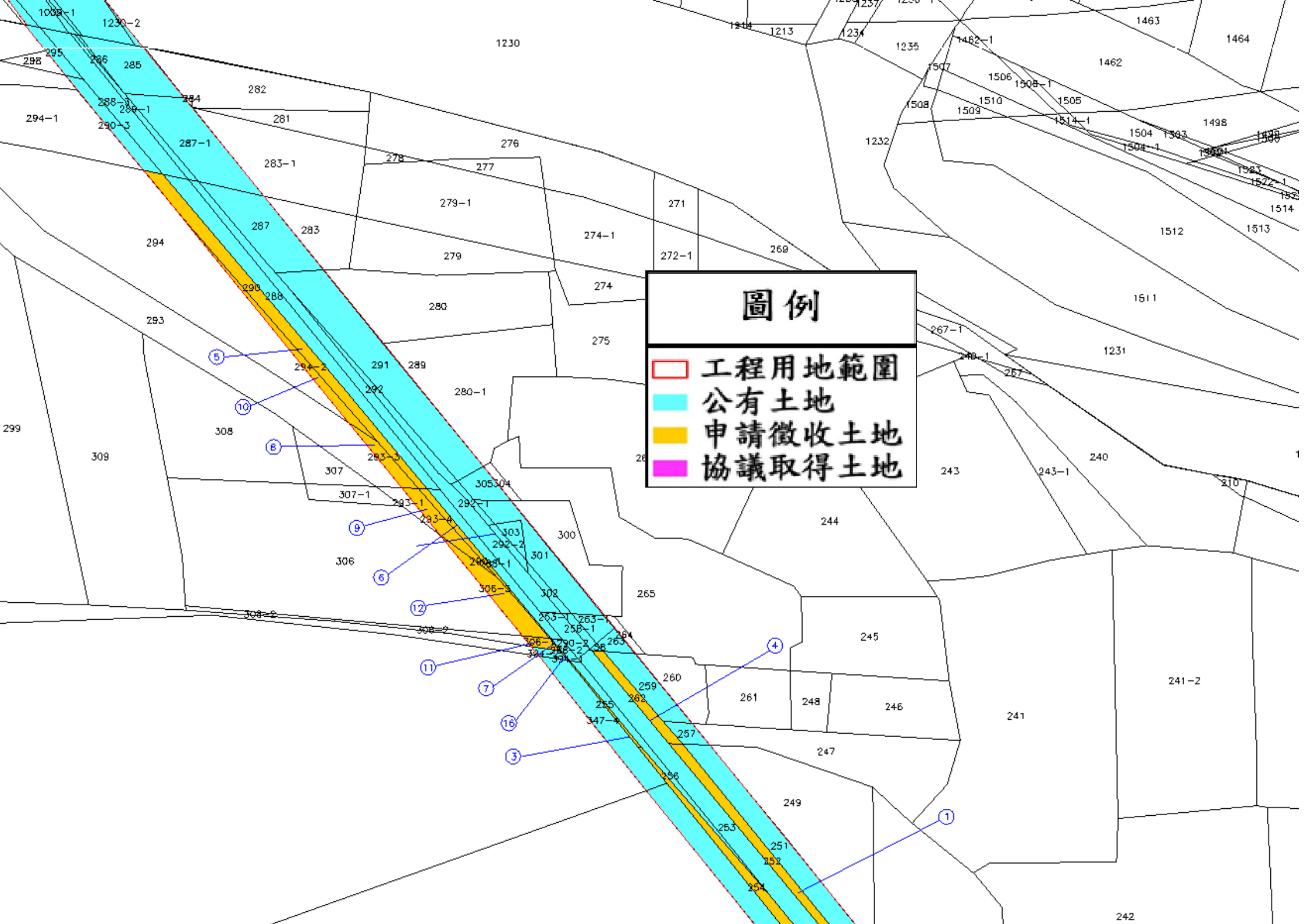


「岡山區縣道186線本工環東路至河華路拓寬工程」徵收土地圖說



**圖例**

- 工程用地範圍
- 公有土地
- 申請徵收土地
- 協議取得土地



### 圖例

- 工程用地範圍
- 公有土地
- 申請徵收土地
- 協議取得土地